

© GeoDanmark-data fra Styrelsen for Dataforsyning og Infrastruktur og Danske kommuner, Vejdirektoratet, © Geodatastyrelsen




Målforshold	1:1172
Dato	29-09-2023
Udskrevet af	dksnth

[Signaturforklaring på næste side\(r\)](#)

Signaturforklaring

Bygværker med vægtbegrænsning - wms (Vejman)

-  Bygværk med vægtbegrænsning


Vejklassificering - wms (Vejman)

-  Trafikvej, gennemfart land
-  Trafikvej, fordeling land
-  Lokalvej, primær land
-  Lokalvej, sekundær land
-  Lokalvej, tertiær land
-  Stier, land
-  Trafikvej, primær by
-  Trafikvej, sekundær by
-  Lokalvejvej, primær by
-  Lokalvejvej, sekundær by
-  Lokalvejvej, tertiær by
-  Stier, by
-  P-anlæg
-  Sideanlæg


P-anlæg (Vejman)

-  P-anlæg



Sideanlæg (Vejman)

-  Sideanlæg



Uden vej- og stiklasse (Vejman)

-  Uden vej- og stiklasse



Lokalvej - tertiær (Vejman)

-  Lokalvej, tertiær by
-  Lokalvej, tertiær land

Lokalvej - sekundær (Vejman)

-  Lokalvej, sekundær by
-  Lokalvej, sekundær land

Lokalvej - primær (Vejman)

-  Lokalvej, primær by
-  Lokalvej, primær land

Trafikvej - sekundær (Vejman)

-  Trafikvej, sekundær by


Trafikvej - primær (Vejman)

-  Trafikvej, primær by

Trafikvej - fordeling (Vejman)

-  Trafikvej, fordeling land






Trafikvej - gennemfart (Vejman)

-  Trafikvej, gennemfart land



Vejklassificering - wfs (Vejman)

-  P-anlæg
-  Sideanlæg
-  Uden vej- og stiklasse
-  Lokalvej, primær by
-  Lokalvej, sekundær by
-  Lokalvej, tertiær by
-  Lokalvej, primær land
-  Lokalvej, sekundær land
-  Lokalvej, tertiær land
-  Trafikvej, gennemfart land
-  Trafikvej, fordeling land
-  Trafikvej, primær by
-  Trafikvej, sekundær by

Stiklassificering - wfs (Vejman)

-  Hovedstier, land
-  Lokalstier, land
-  Hovedstier, by
-  Lokalstier, by
-  Uden vej- og stiklasse

Matrikelkort, Sorte skel (DAF)

-  Matrikelstel
-  Optaget vej