





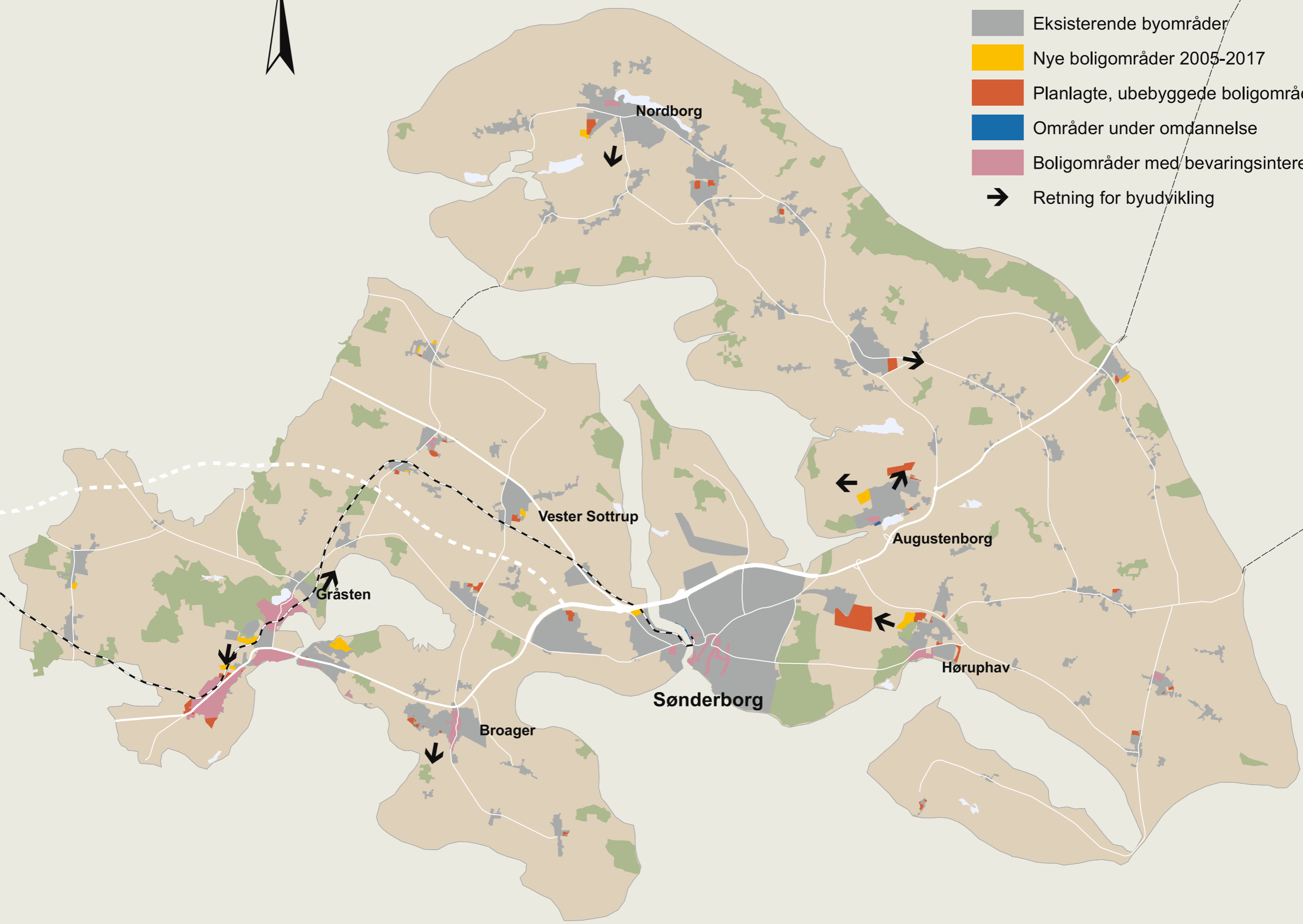
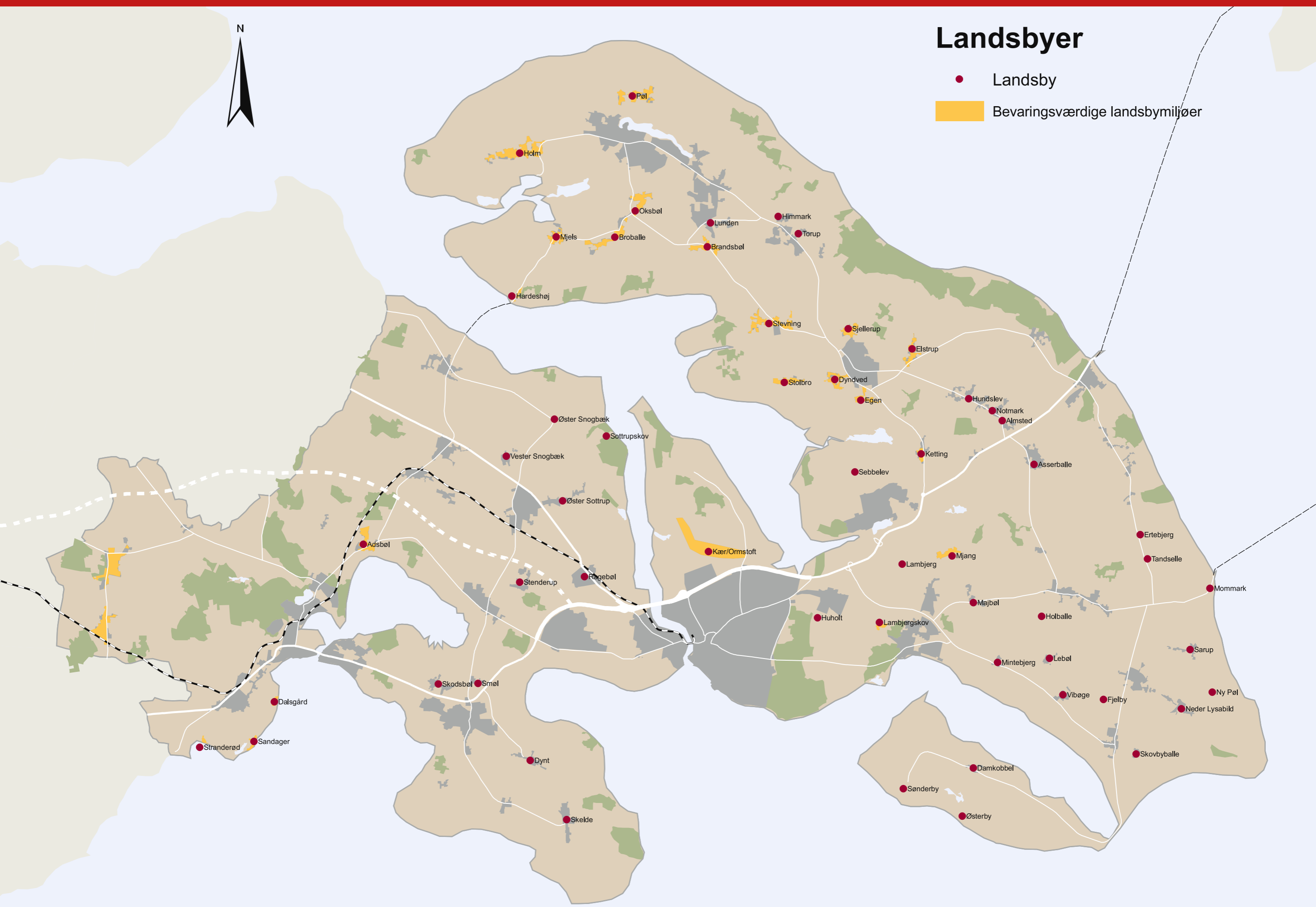




### Boligområder

-  Eksisterende byområder
-  Nye boligområder 2005-2017
-  Planlagte, ubebyggede boligområder
-  Områder under omdannelse
-  Boligområder med bevaringsinteresser
-  Retning for byudvikling













# Landsbyer

- Landsby
- Bevaringsværdige landsbymiljøer

Map labels (villages): Pøl, Holm, Oksbøl, Mjels, Broballe, Brandsbøl, Lunden, Himmark, Torup, Hardseshøj, Stevning, Sjøllerup, Elstrup, Stolbro, Dyndved, Egen, Hundsløv, Notmark, Almsted, Øster Snogbæk, Søtrupskov, Vester Snogbæk, Øster Sottrup, Adsbøl, Kær/Ornstoft, Stenderup, Røgebøl, Lambjerg, Mjang, Ketting, Sebbelev, Asserballe, Ertebjerg, Tandselle, Mommark, Huholt, Lambjergskov, Måjbøl, Holballe, Sarup, Skodsbøl, Smøl, Dynt, Skelde, Dalgård, Stranderød, Sandager, Sønnerby, Damkobbøl, Østerby, Vibøge, Fjelby, Ny Pøl, Neder Lysabild, Skovbyballe, Mintebjerg, Lebøl.

### Samlet oversigt over ændrede rammeområder



-  Boligformål
-  Blandet bolig-og erhvervsformål
-  Erhvervsformål
-  Centerområder
-  Rekreation/fritidsformål
-  Åbent land
-  Offentligt formål
-  Sommerhusområder

